



## HOTĂRÂREA NR. 53

ROMANIA

JUDETUL PRAHOVA

CONSILIUL LOCAL SINAIA

**privind actualizarea informațiilor cadastrale pentru imobilul teren în suprafața de 3750 mp. situat în Sinaia, Calea București nr. 46, proprietate privată oraș Sinaia, înscris în cartea funciară 21360 a orașului Sinaia**

**Având în vedere :**

- Referatul de aprobare înregistrat sub nr. 8582/22.03.2021 întocmit de David Remus, Popa Gheorghe, Arieșan Aurora, Constantin Marcoci, Călin Miloș, consilieri locali;
- Raportul de specialitate al Serviciului urbanism și cadastru înregistrat sub nr. 8583/22.03.2021;
- Avizul comisiei de specialitate a Consiliului local;

**În conformitate cu prevederile :**

- Legii nr. 7/1996 a cadastrului și publicității imobiliare, republicată, modificată și completată;
- Regulamentului de avizare, recepție și înscriere în evidențele de cadastru și carte funciară aprobat prin Ordinul nr. 700/2014, modificat și completat;

**În temeiul** art. 129 alin.(1), alin.(2), lit.c), coroborat cu art. 139 alin.(3), lit.g) și art. 196 alin.(1), lit.a) din Ordonanța de urgență nr. 57/2019 privind Codul administrativ,

### CONSILIUL LOCAL AL ORAȘULUI SINAIA

#### HOTĂRĂȘTE:

**Art.1.** – Aprobă actualizarea informațiilor cadastrale pentru imobilul teren în suprafață de 3750 mp. situat în Sinaia, Calea București nr. 46, proprietate privată oraș Sinaia, înscris în cartea funciară 21360 a orașului Sinaia, în sensul rectificării limitelor terenului fără diminuarea suprafeței de teren de 3750 mp., conform planului de situație anexat.

**Art.2.** - Prevederile prezentei hotărâri vor fi aduse la îndeplinire de către Serviciul Urbanism și Cadastru din cadrul aparatului de specialitate al Primarului orașului Sinaia.

**Sinaia, 19 aprilie 2021**

**PREȘEDINTE DE ȘEDINȚĂ,**

**REMUS DAVID**

**CONTRASEMNEAZĂ,  
SECRETAR GENERAL**

**BEATRICE-EUGENIA RADULESCU**

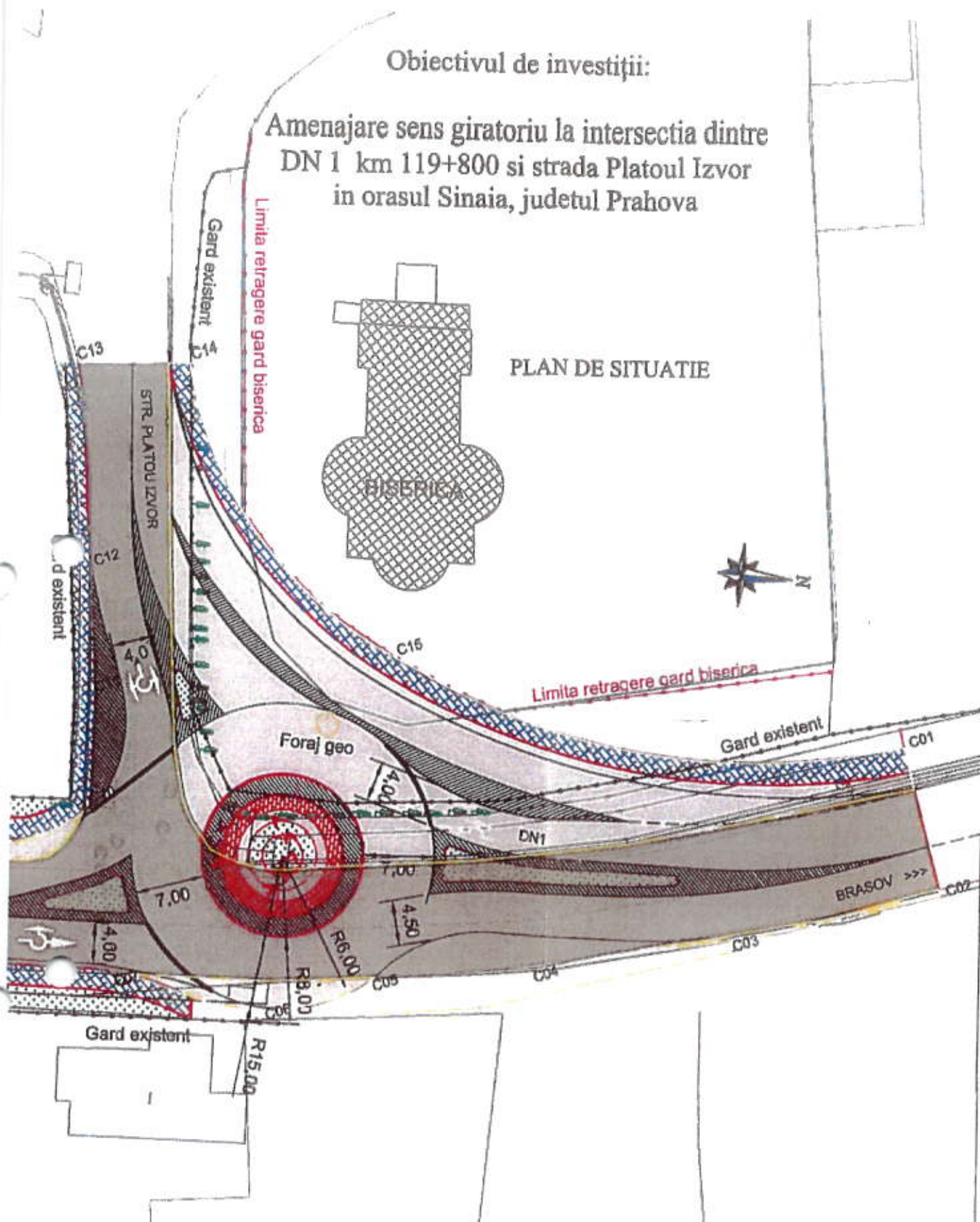
- 1 ex. Prefectului Jud. Prahova
- 1 ex. Primarului orașului Sinaia
- 1 ex. Serviciului Urbanism
- 1 ex. se va afișa pe site-ul propriu





Obiectivul de investiții:

Amenajare sens giratoriu la intersecția dintre  
DN 1 km 119+800 și strada Platoul Izvor  
în orașul Sinaia, județul Prahova

PLAN DE SITUAȚIE



 <b>COMPANIA NAȚIONALĂ DE ADMINISTRARE A INFRASTRUCTURII RUTIERE S.A.</b> Direcția Regională de Drumuri și Poduri Brașov Serviciul Proiectare			 Beneficiar: <b>COMPANIA NAȚIONALĂ DE ADMINISTRARE A INFRASTRUCTURII RUTIERE S.A.</b> Direcția Regională de Drumuri și Poduri Brașov		Indicativ 02/2021
Specificație Măsurat Proiectat Desenat Verificat	Nume Ing. Ing. Morar C. Teh. Oltean M. Ing. Nicula D.	Semnătura   	Scara: 1:500  Data 03/2021	Titlu Amenajare sens giratoriu intersecția dintre DN1 km. 119+800 și Str. Platou Izvor, Sinaia  Titlu planșă <b>PLAN DE SITUAȚIE</b>	Faza: C.U.  Planșa nr. PS1  Revizia nr. 00 Ediția nr. 01
© COPYRIGHT   Această documentație este proprietate intelectuală a C.N.A.I.R. S.A. - D.R.D.P. Brașov, Instruirea, multiplicarea sau folosirea cu altă destinație decât cea prevăzută în contract și planșelor sau materialelor aferente intră sub incidența legii dreptului de autor.					